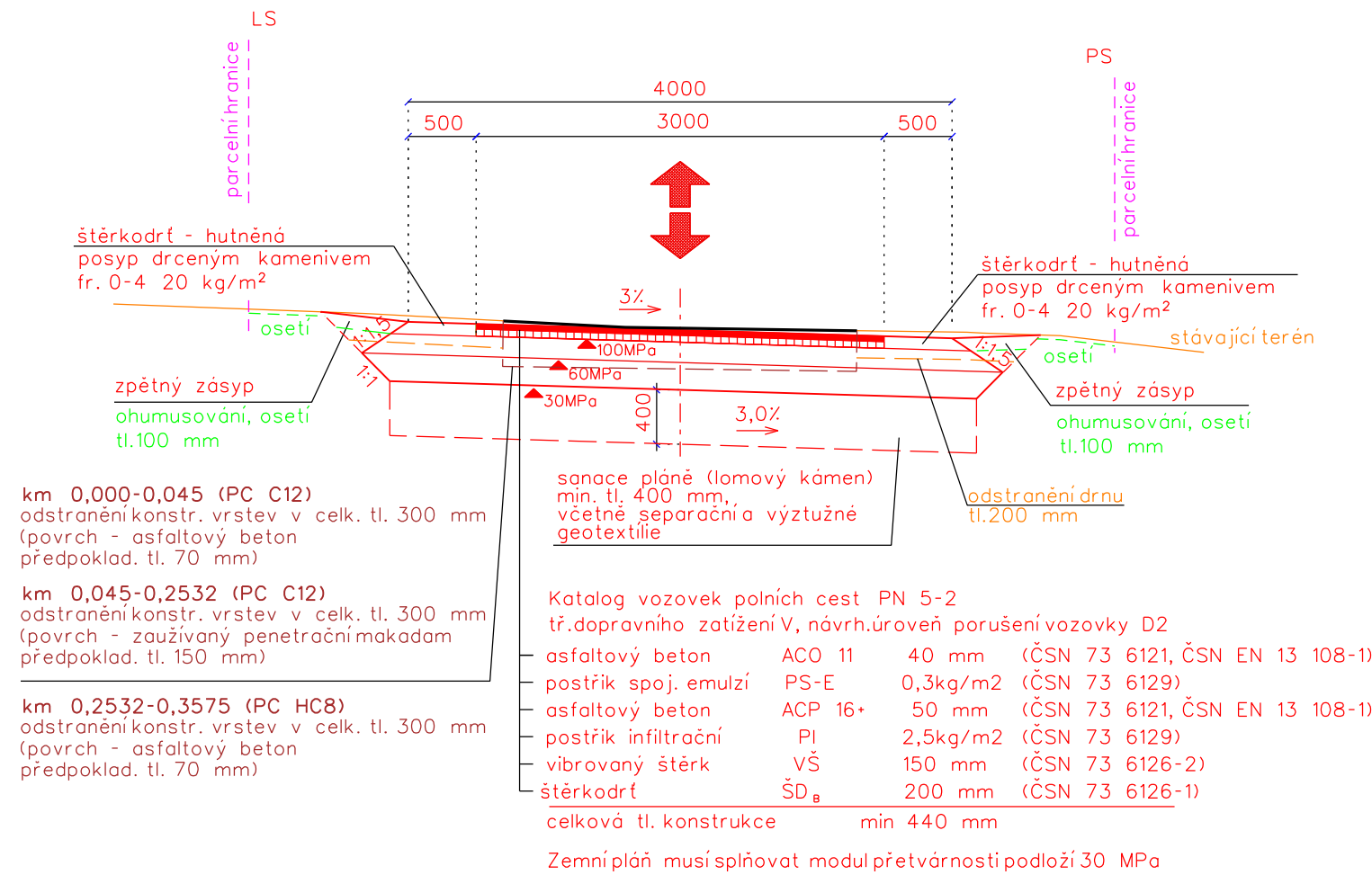
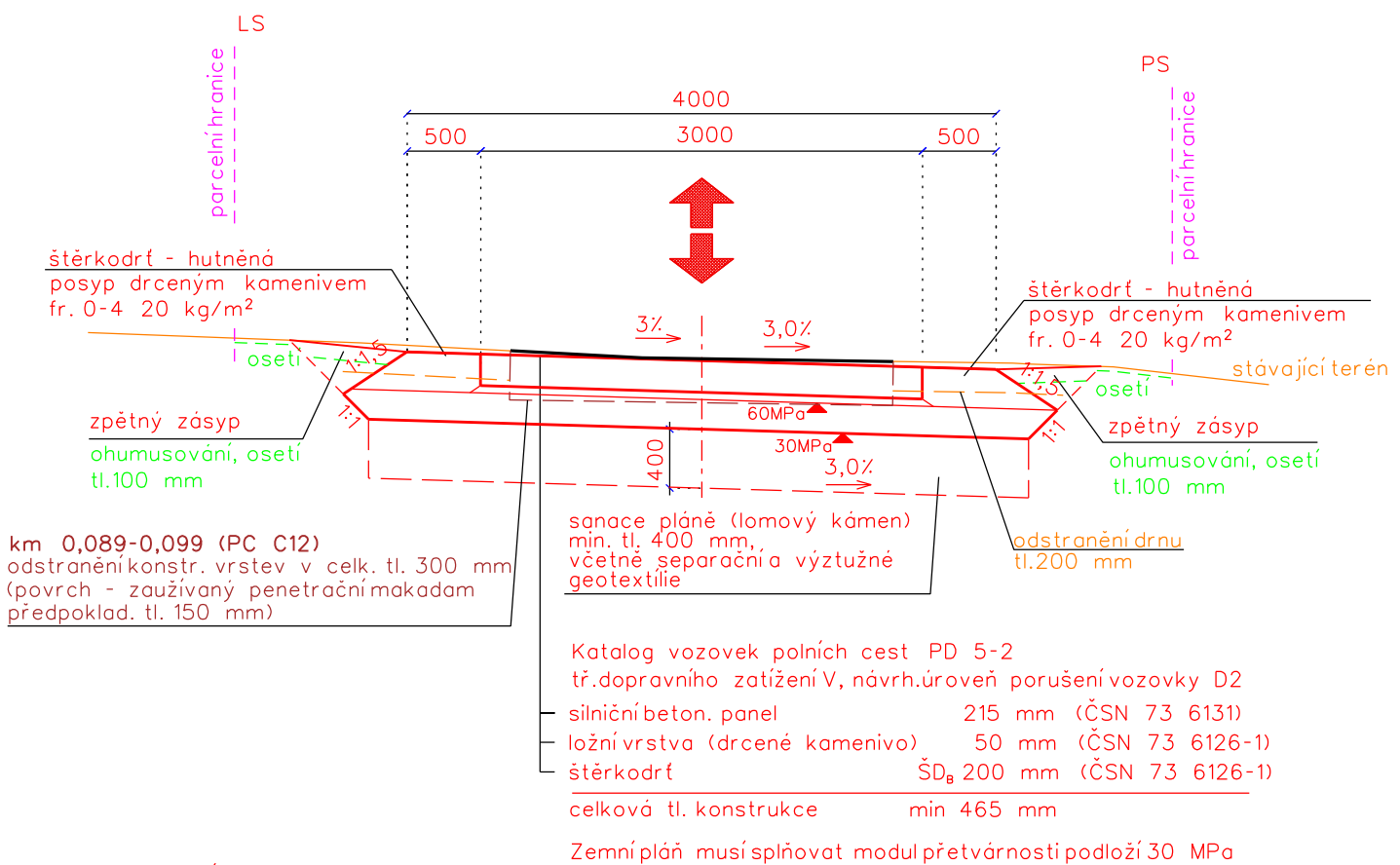


SO 103 - Hlavní polní cesta C12 (k.ú. Příluky) - km 0,000 - 0,2532
SO 104 - Hlavní polní cesta HC8 (k.ú. Vysoká u Valašského Meziříčí) - km 0,2532 - 0,3575
PC typu 4,0/30

platnost km 0,000 - 0,089
km 0,099 - 0,3575








platnost km 0,089-0,099
(místo křížení s plynovodem VTL DN300)



POZNÁMKA:
Silniční beton. panely musí být uloženy min. 0,5 m nad plynovodem VTL, a to v celé šíři cesty.

POZNÁMKA:
- sanace pláň - lomový kámen (fr. 0/63 + svrchu fr. 0/32 - dle zpracovaného IGP),
hutněného na separační a výztužnou geotextilii v mocnosti min. 350 mm, geotextilie
musí být od hrubozrnné sypaniny oddělena vrstvou drobného drceného kameniva (DDK)
fr. 0/4 o mocnosti min. 50 mm tak, aby nedošlo k poškození geotextilie.

Vypracoval		Zodpov.projektant		Hl. ing. projektu		Vedoucí střediska		<div><div>AGPOL s.r.o. Jungmannova 153/12 779 00 Olomouc Česká republika</div></div>	
Ing. Václav Plhák		Ing. Václav Plhák		Ing. Skácel Miroslav		Ing. Vaculín O., Ph.D.			
									
Místo stavby	k.ú. Příluky, Vysoká u Valašského Meziříčí			Kraj	Zlínský			Počet formátů	2 A4
Investor	Krajský pozemkový úřad pro ZK Ředitelství silnic a dálnic ČR							Datum	09/2020
Akce - objekt	Hlavní polní cesty HC7 a HC28 v k.ú. Lešná, Hlavní polní cesty C12 v k.ú. Příluky a HC8 v k.ú. Vysoká u Valašského Meziříčí (SO 103, SO 104)							Stupeň	DSP a DPS
								Zakázkové číslo	2918/060
								Archivní číslo	2918
Příloha	Vzorové příčné řezy - C12 a HC8							Měřítko	Číslo výkresu
								1:50	D.1.3.2.3